

Koormatava ala asendiplaan

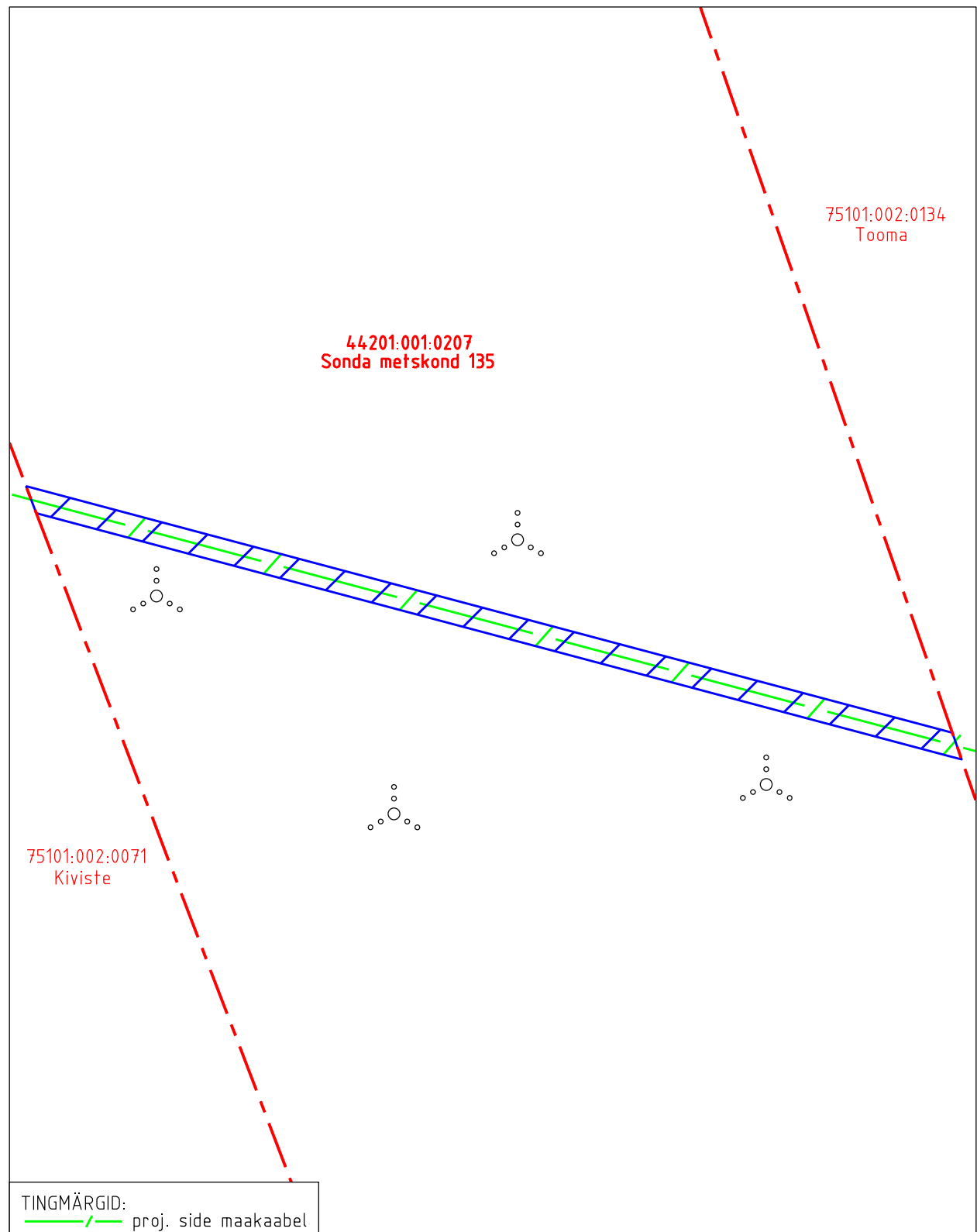
Kinnistu nimi: Sonda metsekond 135 (KV80493)




Katastritunnus: 44201:001:0207

Asukoht: Satsu küla, Lügänuſe vald, Ida-Viru maakond

Kirjanurk OÜ töö nr 6582P

Rakvere-Kiviõli-Püssi Telia valguskaabel



-  Koormatava ala pindala kokku 164 m²
-  Koormatava katastriüksuse piir
-  Katastriüksuste piirid

Plaan
M 1:500

Koostaja:
OÜ Kirjanurk